

# GEMEINDE TILLMITSCH

Öffentliche Kundmachung

Gemäß § 92 Abs. 1 und 2 der Stmk. Gemeindeordnung 1967, LGBl. Nr. 115, in der letztgültigen Fassung wird kundgemacht:

Tillmitsch, am 04.09.2020

**Betreff.: Straßenpolizeiliche Maßnahmen –  
Arbeiten auf und neben der Straße im Gemeindegebiet von Tillmitsch**

## VERORDNUNG

Aufgrund der mit Bescheid der Gemeinde Tillmitsch vom 03.09.2020, GZ: STR-44/2020, gemäß § 90 Abs. 1 und 3 StVO 1960 straßenpolizeilich bewilligten Arbeiten in der Zeit von 07.09.2020 bis 31.05.2021 werden für die Gemeindestraße Dorfstraße 88 bis 141 und Badstraße 2 bis 43, sowie Edelried, gemäß beiliegendem Lageplan, eingegangen am 03.09.2020, nachfolgende Maßnahmen laut RVS 5.44 LO 3 angeordnet:

- „Wartepflicht bei Gegenverkehr“ gem. § 52 Z 5 StVO 1960;
- „Achtung Baustelle“ gem. § 50 Z 9 StVO 1960;
- „Geschwindigkeitsbeschränkung 30“ gem. § 52 Z 10 a StVO 1960;
- „Fahrbahnverengung“ gem. § 50 Z 8 lit. b und c StVO 1960;
- „Querrinne oder Aufwölbung“ gem. § 50 Z 1 StVO 1960;

Die Kundmachung erfolgt durch die Aufstellung der Straßenverkehrszeichen.

Diese Verordnung tritt mit der Anbringung der entsprechenden Verkehrszeichen in Kraft und endet mit deren Entfernung, jedenfalls aber mit Beendigung der Bauarbeiten.

### Rechtsgrundlage:

§ 43 Abs. 1 lit. b i. V. m. § 94 d Z 4 sowie §§ 44 Abs. 1 StVO 1960. Lt. § 43 Abs. 2 a der Steiermärkischen Gemeindeordnung 1967 wurde dem Bürgermeister die Erlassung straßenpolizeilicher Verordnungen bei Baustellenregelungen gem. § 90 StVO und bei Regelungen aus Anlass einzelner Veranstaltungen vorübergehender Genehmigungen gem. § 82 StVO in der Gemeinderatssitzung vom 03.10.2011 die Zuständigkeit übertragen.



Für den Gemeinderat:  
Der Bürgermeister:

Walter Novak

Ergeht an:  
Antragsteller

Strabag AG, Maggstraße 40, 8042 Graz-St. Peter

Dorfstraße 87, A-8434 Tillmitsch, 03452 / 82 26 1

gde@tillmitsch.gv.at, [www.tillmitsch.at](http://www.tillmitsch.at)

Bankverbindung: Raiffeisenbank Leibnitz,

IBAN: AT66 3820 6000 0001 0157, BIC: RZSTST2G206, UID: ATU 28577705

Gemeinde Tillmitsch

800  
Jahre

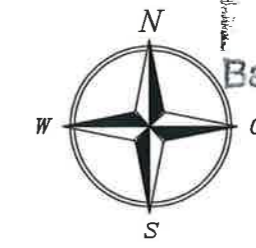
1220-2020











Eingegangen am:

03. Sep. 2020

Bauamt Tillmitsch



**LEGENDE:**

-  Projektierter Wasserleitung – förder technisch Bauabschnitt 05 gem. WR-Bescheid FA13A-33.10 T 2B-05/43 Bauabschnitt 02
-  Projektierter Knotenpunkt Wasserleitung – förder technisch Bauabschnitt 05 gem. WR-Bescheid FA13A-33.10 T 2B-05/43 Bauabschnitt 02
-  Projektierter Hydrant Wasserleitung
-  Bestehende bzw. geplante Wasserleitung (nicht Projektsgegenstand)
-  Knotenpunkt bestehende Wasserleitung
-  Hydrant bestehende Wasserleitung
-  KG-Grenze
-  Gemeinde-Grenze

Gemeinde Tillmitsch  
Dorfstraße 87, 8434 Tillmitsch



Wasserversorgungsanlage  
Bauabschnitt 05

Projektnummer:	19032
Ausfertigung:	
Beilage:	1

PG TILLMITSCH  
KG TILLMITSCH

**DETAILPROJEKT**

Index	Datum	Gez.	Anderung
0	Juni 2020	AL	Detailprojekt

PLANGRUNDLAGEN:  
- DKM vom März 2017

TEILUNGSPLANE:

**VORABZUG**

Lageplan  
Dorfstraße Nord  
und  
Heidenwaldweg West



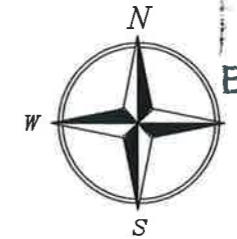
Plannummer:	20-196/0	Datum:	04.06.2020	Maßstab:	1:2000
File:	lp-dp tillmitsch BA05-0.dwg	Gez.:	AL	Gepr.:	WS

Planverfasser:  
Quergasse 2  
A-8430 Leibnitz  
T +43 (0) 3452 85521-0  
office@planconsort.at  
www.planconsort.at









Eingegangen am:

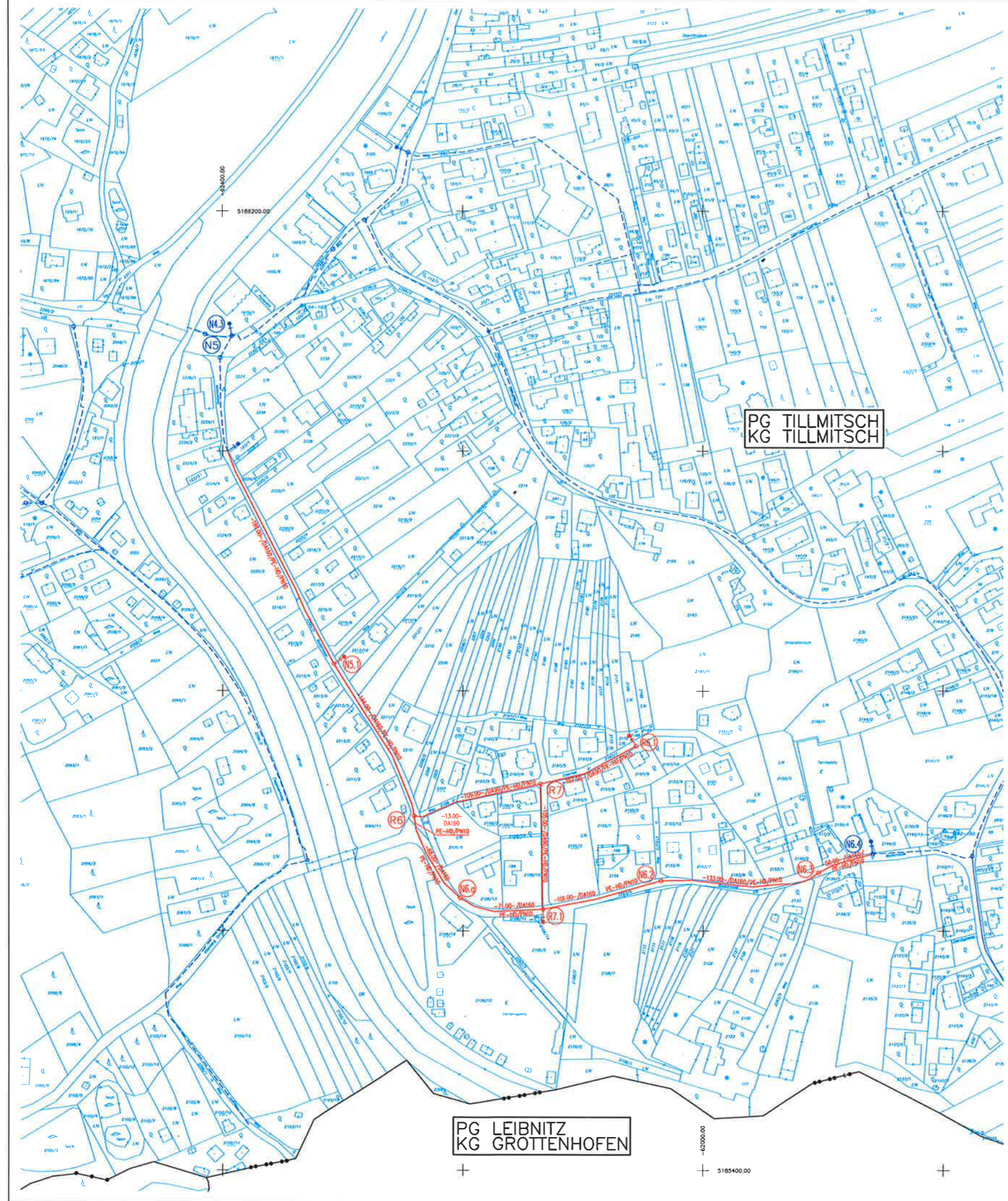
03. Sep. 2020

Bauamt Tillmitsch



**LEGENDE:**

-  Projektierter Wasserleitung – fordertechnisch Bauabschnitt 06 gem. WR-Bescheid FA13A-33.10 T 28-05/43 Bauabschnitt 02
-  Projektierter Knotenpunkt Wasserleitung – fordertechnisch Bauabschnitt 06 gem. WR-Bescheid FA13A-33.10 T 28-05/43 Bauabschnitt 02
-  Projektierter Hydrant Wasserleitung
-  Bestehende bzw. geplante Wasserleitung (nicht Projektsgegenstand)
-  Knotenpunkt bestehende Wasserleitung
-  Hydrant bestehende Wasserleitung
-  KG-Grenze
-  Gemeinde-Grenze



Gemeinde Tillmitsch  
Dorfstrae 87, 8434 Tillmitsch



Wasserversorgungsanlage  
Bauabschnitt 06

Projektnummer:	20022
Ausfertigung:	
Beilage:	1

**DETAILPROJEKT**

0	Juni 2020	AL	Detailprojekt
Index	Datum	Gez.	nderung

PLANGRUNDLAGEN:  
- DKM Gemeindegebiet Tillmitsch vom Oktober 2019

TEILUNGSPLANE:

**VORABZUG**

Lageplan  
Badstrae mit Edleried



Plannummer:	20-198/0	Datum:	04.06.2020	Mastab:	1:2000
File:	lp-dp tillmitsch BA06-0.dwg	Gez.:	AL	Gepr.:	WS

Quergasse 2  
A-8430 Leibnitz  
T +43 (0) 3452 85521-0  
office@planconsort.at  
www.planconsort.at