



GEMEINDE TILLMITSCH BAUBEHÖRDE

Tillmitsch, am 21.05.2026

Kundmachung Öffentliche Bekanntmachung durch Anschlag

Gemäß § 92 Abs. 1 und 2 der Steiermärkischen Gemeindeordnung GemO 1967, LGBl. Nr. 115/1967 in der Fassung 29/2019 wird kundgemacht:

Gemäß § 8 Abs. 3 Steiermärkisches Landes-Straßenverwaltungsgesetz – LStVG 1964, LGBl. Nr. 154/1964, in der Fassung LGBl. Nr. 80/2021 hat der Gemeinderat der Gemeinde Tillmitsch unter Zugrundelegung der Vermessungsurkunde der Vermessung Huber + Partner ZT GmbH, Kadagasse 17, 8430 Leibnitz, vom 24.02.2026, GZ: 263807, in seiner Sitzung vom 21.05.2026 die nachstehende

Verordnung

beschlossen:

Sämtliche Grundstücke bzw. Grundstücksteile, die aus einer privaten Grundbucheinlage abgeschrieben und dem Öffentlichen Gut (Straßen und Wege) zugeschrieben werden, werden dem Gemeingebrauch als Öffentliche Verkehrsfläche gewidmet bzw. zur Öffentlichen Straße erklärt.


Es wird bestätigt, dass die Anlage errichtet wurde und entsprechende Baumaßnahmen dahingehend stattgefunden haben.

Diese Verordnung wird rechtswirksam mit dem auf dem Ablauf der Kundmachungsfrist folgenden Tag.

Für den Gemeinderat
Der Bürgermeister:
Walter Novak
(elektronisch gefertigt)

Angeschlagen am: 22.05.2026

Abgenommen am:

	Unterzeichner	Gemeinde Tillmitsch
	Datum/Zeit	22.05.2026 07:40:38
	Aussteller-Zertifikat	GLOBALTRUST 2015 GOVERNMENT 1
Prüfinformation	Dieses Dokument wurde amtssigniert. Informationen zur Prüfung der elektronischen Signatur und des Ausdrucks finden Sie unter https://www.tillmitsch.at/amtssignatur	
Hinweis	Dieses Dokument wurde amtssigniert. Auch ein Ausdruck dieses Dokumentes hat gemäß § 20 E-Government-Gesetz die Beweiskraft einer öffentlichen Urkunde.	

Dorfstraße 87, A-8434 Tillmitsch, 03452 / 82 26 1

Wir sind Montag bis Freitag von 7:30 bis 12:00 Uhr und nach telefonischer Vereinbarung für Sie erreichbar

gde@tillmitsch.gv.at, www.tillmitsch.at

Bankverbindung: Raiffeisenbank Leibnitz,

IBAN: AT66 3820 6000 0001 0157, BIC: RZSTST2G206, UID: ATU 28577705



VERMESSUNG
HUBER PARTNER

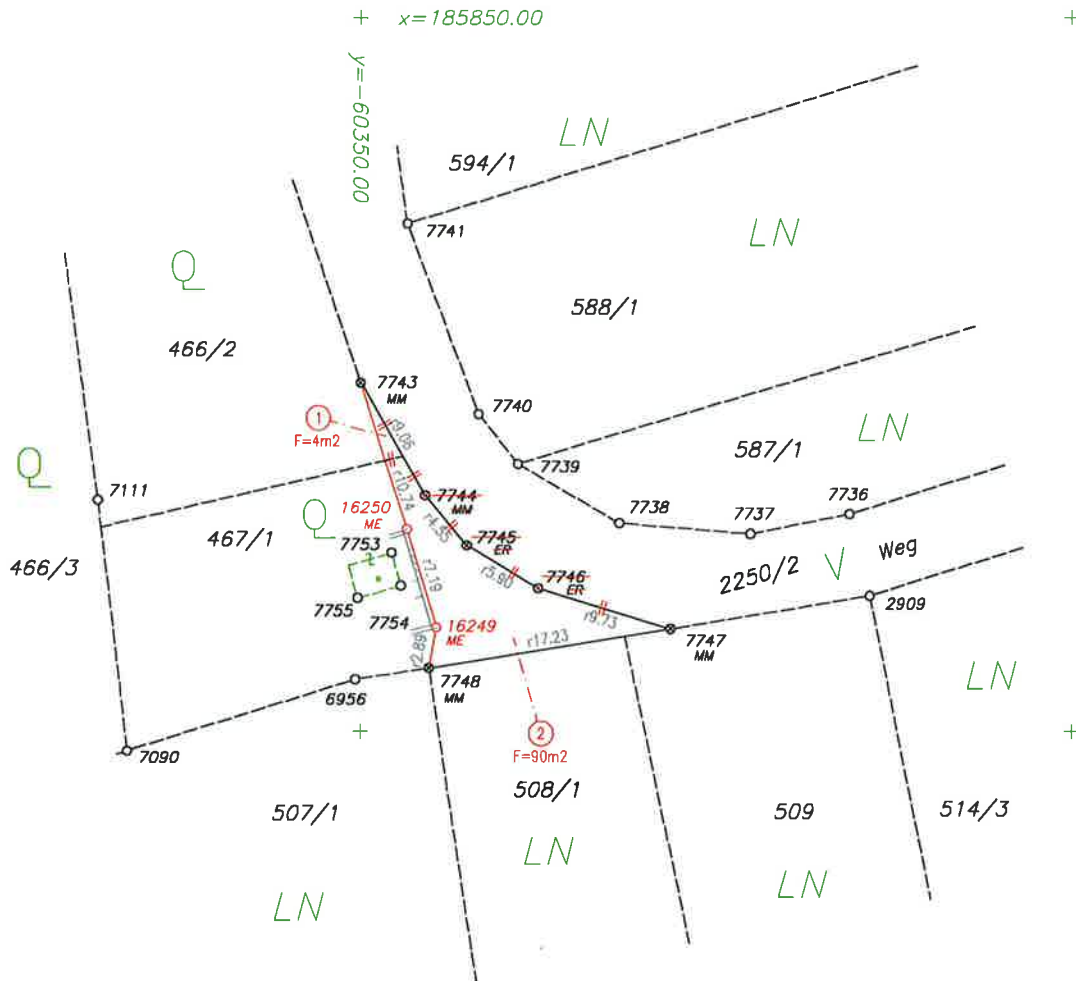
Staatlich befugte und beeidete Ziviltechniker für Vermessungswesen
Kadagasse 17 T 03452 84342 leibnitz@dihuber.at
8430 Leibnitz F 03452 85575 www.dihuber.at

KATASTRALGEMEINDE: 66182 Tillmitsch

GERICHTSBEZIRK: Leibnitz

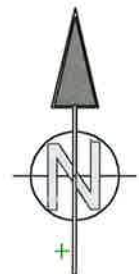
GZ.: 263807

KATASTER U. NATUR 1 : 500



LEGENDE:

MM	METALLMARKE	ER	EISENROHR
MK	KUNSTOFFMARKE	NG	GRENZNAGEL
HE	HAUSECKE	ZS	ZAUNSÄULE
ME	MAUERECKE	KR	KREUZ
B	STEIN BEHAUEN	RST	ROHRSTEIN
ä	STEIN UNBEHAUEN		
	MAUER		
	ZAUN MIT FUNDAMENT		
	ZAUN		



Datum der Vermessung: 24.02.2026